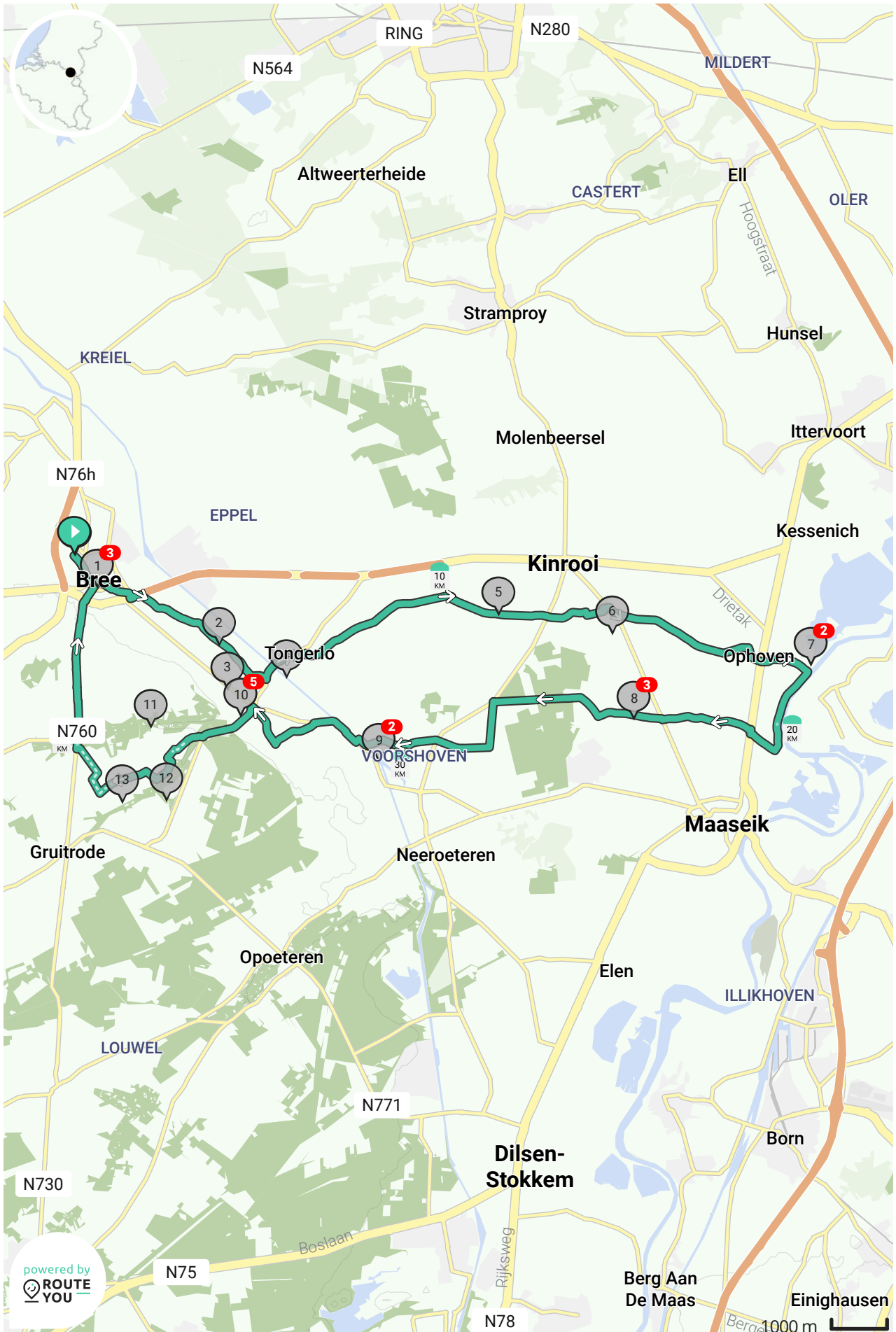

Bree - Gruitrode - via Kinrooi 42 km

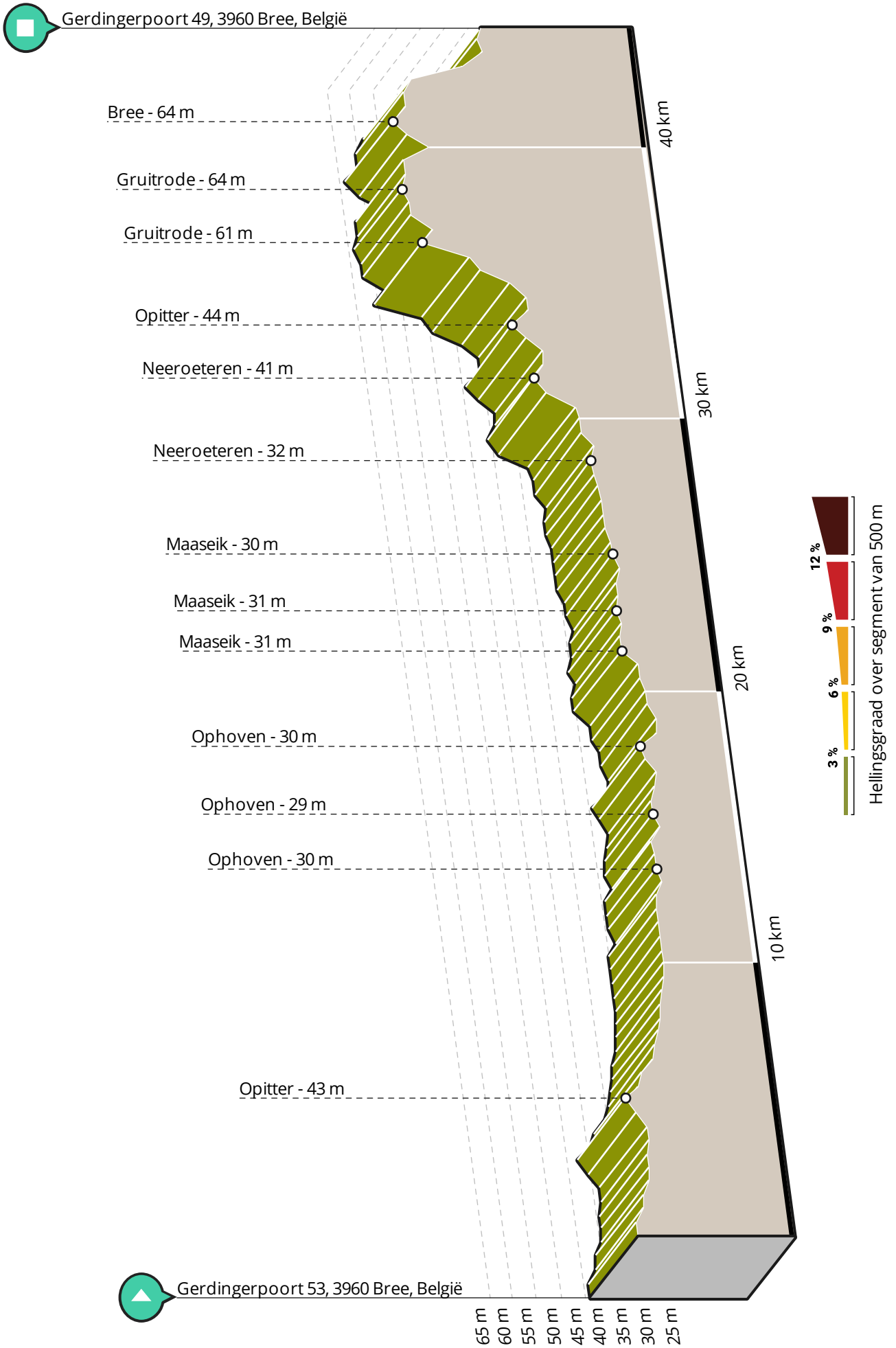
Deze route wordt jou aangeboden door

Vic Grobben





map data: © OpenStreetMap Contributors; Cartography: © RouteYou



Bree - Gruitrode - via Kinrooi 42 km



Lengte: 44.4 km

Stijging: 95 m

Moeilijkheidsgraad: 5/10

Gerdingispoort 53, 3960 Bree, België

Gerdingispoort 49, 3960 Bree, België

Routebeschrijving

Van Gerdingispoort 53, 3960 Bree, België

Naar Gerdingispoort 49, 3960 Bree, België

Routering Recreatief fietsen - kortste, Manueel

Bezienswaardigheden



Café Den Augustijner

Vrijthof 6, Bree

1 - Afstand langs route: 0.82 km



Afbeelding 1: Café Den Augustijner

In onze zaak in het centrum van Bree kan je : ...

- * iedere dag terecht
- * kiezen uit een uitgebreide drankkaart
- * verse soep of boterhammen eten
- * meegebracht eten nuttigen
- * je fiets zien vanop het terras
- * je elektrische fiets opladen
- * kleine herstellingen doen aan je fiets
- * gebruik maken van gratis Wi-Fi
- * sport volgen op 3 TV-schermen

* ... genieten



Sint-Michielskerk van Bree

1 - Afstand langs route: 0.83 km

Het grootste deel van de huidige Sint-Michielskerk werd gebouwd rond 1450, maar de toren en de buitenste zijbeuken werden pas toegevoegd in het begin van de 20ste eeuw. Het meeste kerkmeubilair is wat ouder dan de kerktoren, maar er zijn wel enkele beelden die even oud zijn als de rest van de kerk. Dat is onder meer het geval voor een piëta, een voorstelling van Jezus aan het kruis en Sint-Anna te drieën. Voor een verdere verkenning van Bree wachten we tot het einde van de fietstocht.



Twee burgerhuizen in eclectische stijl

Hoogstraat 20, Bree

1 - Afstand langs route: 0.88 km



Afbeelding 2: Twee burgerhuizen in eclectische stijl (Bron: Schlusmans, Frieda, 12-09-2002, ©Vlaamse Gemeenschap)

Twee breedhuizen in eclectische stijl, samen in dezelfde stijl ontworpen en gebouwd, waarschijnlijk in de jaren 1910. Twee enkelhuizen, elk twee traveeën en twee bouwlagen onder geknikt zadeldak (mechanische pannen); twee dakvensters in nummer 20. Bakstenen gebouwen, nummer 20 met lijstgevel, nummer 22 met in- en uitgezwente geveltop, de gevel geflankeerd door bakstenen pilasters. Breukstenen plint. Decoratie van witte baksteen voor de banden en de ontlastingsbogen van de muuropeningen. Smeedijzeren sierankers. Getoogde muuropeningen met oorspronkelijk houtwerk; oorspronkelijke winkelpui in de linkertravee van nummer 22; ernaast een recente winkelpui.



Hoeve met oude vestiging

Rorenweg 16, Bree



- Afstand langs route: 4.04 km



Afbeelding 3: Hoeve met oude vestiging (Bron: Schlusmans, Frieda, 26-06-2001, ©Vlaamse Gemeenschap)

Hoeve met oude vestiging, reeds aangeduid als tweeledig op de Ferrariskaart (1771-77); in de Atlas van de Buurtwegen (1845) is het een langgestrekte hoeve met dienstgebouw. Dit is ook de huidige vorm. De langgestrekte hoeve heeft thans een gewijzigde ordonnantie: alleen het woonhuis is oorspronkelijk, en dateert van 1903 (muurankers in de rechterzijgevel). Bakstenen gebouw van één bouwlaag onder zadeldak (mechanische pannen). Muizentandfries onder de dakrand. Het woonhuis is een dubbelhuis van vier traveeën. Getoogde muuropeningen. Rechterzijgevel met vlechtingen; het aandak is verdwenen; muurankers met het jaartal 1903; mergelstenen gevelsteen met initialen L.H./M.G.G..



Kapel Onze-Lieve-Vrouw Troosteres der Bedrukten

Opitterkiezel 200, Limburg



- Afstand langs route: 4.6 km

De Kapel Onze-Lieve-Vrouw Troosteres der Bedrukten of Onze-Lieve-Vrouw ter Heerbaan is een betreedbare kapel die zich bevindt aan de Opitterkiezel 200, ten noorden van de kom van Opitter.

De kapel werd gesticht in 1361, toen Pieter en Jan Peenres vrijgelaten werden uit de Burcht van Stokkem. Zij waren daar beland nadat Godfried van Dalenbroek, de erfgenaam van Diederik van Heinsberg, in deze burcht belegerd was door Engelbert van der Mark, prins-bisschop van Luik, welke het kasteel na 27 dagen innam en aanhangers



Afbeelding 4: Kapel Onze-Lieve-Vrouw Troosteres der Bedrukten (Bron: Rijksdienst voor het Cultureel Erfgoed)

van Godfried in de eigen burcht gevangen zette.



B&B De Keyartmolen

Keyartstraat 4, 3960 Bree, Limburg



- Afstand langs route: 6.01 km



Afbeelding 5: B&B De Keyartmolen

In B&B De Keyartmolen kunt u genieten in 8 comfortabele **** kamers. Deze B&B is rustig gelegen langs de Zuid Willemsvaart, waar u heerlijk kunt wandelen, fietsen, ruiteren en mennen. Deze B&B beschikt over een eigen wellness ruimte.

B&B De Keyartmolen

Bed & Breakfast

Keyartstraat 4

3960 Bree

België

+32-89-460047

<http://www.keyartmolen.be>



Hoeve met losstaande bestanddelen

Basdonkstraat 10, Kinrooi



- Afstand langs route: 11.27 km



Afbeelding 6: Hoeve met losstaande bestanddelen (Bron: *Schlusmans, Frieda, 26-05-2000, ©Vlaamse Gemeenschap*)

Hoeve met losstaande bestanddelen, bestaande uit de oorspronkelijke, langgestrekte hoeve met nok parallel aan de straat, rechts van het erf, en een dwarsschuur met nok loodrecht op straat, links van het erf. De hoeve staat als langgestrekt aangeduid op de stafkaart van het Dépôt de la Guerre (1872). De voormalige langgestrekte hoeve bestaat uit een woonhuis links; het voormalige dienstgedeelte rechts werd thans eveneens als woning ingericht. Bakstenen gebouw van één bouwlaag onder zadeldak (mechanische pannen). Het oorspronkelijke woonhuis is een dubbelhuis met overhoekse muizentandfries en dropmotief onder de dakrand; getoogde muuropeningen en beluikte vensters. De ordonnantie van het dienstgedeelte werd gewijzigd. De zijgevels waren voorheen waarschijnlijk voorzien van aandaken en vlechtingen. Dwarsschuur van baksteen onder zadeldak (Vlaamse pannen). Rechthoekige schuurpoort onder houten latei. Linker zijgevel met aandak en vlechtingen. Aangebouwde stal, waarschijnlijk een varkensstal, onder lessenaarsdak tegen de linker zijgevel; rechthoekige muuropeningen onder houten latei; aandaken en vlechtingen. Recenter (?) aanbouwsel onder lessenaarsdak tegen de rechter zijgevel. Verscheidene recente, grootschalige dienstgebouwen.



Nieuw Geerensheide

Steyvershofstraat 14, 3640 Kinrooi



- Afstand langs route: 14.06 km

rustige natuurcamping 6 km van de nederlandse

grens, nabij maaseik, in een bosrijke omgeving te midden van zeer mooie fietsroutes. op de camping is een zwem- en visvijver, café-restaurant 'de ram', sport- en spel, dierenland, modern sanitair en mooie gesitueerde kampeerplaatsen (8,5 ha). ook voor groepen. natuurcamping met comfort.

Email: nieuwgeerensheide@skynet.be

Tel: +32 89 70 27 51

Website: <http://www.nieuwgeerensheide.be>



Fietsverhuur Visit Kinrooi

Maasstraat 82, Kinrooi



- Afstand langs route: 18.5 km



Afbeelding 7: Fietsverhuur Visit Kinrooi

Bij de Visit Kinrooi kun je individueel of als groep terecht voor het huren van fietsen.

Zie ons digitale boekingsstelsel via www.visitkinrooi.com/nl/beleven/e-mobility!

Groepen zijn verplicht om op voorhand te reserveren. Wil je als individu zeker zijn dat er een fiets op de gewenste dag klaar staat, dan reserveer je deze ook beter.

Elektrische fietsen, (elektrische) bakfietsen en fietskarren zijn ook enkel beschikbaar na reservatie.



Botel Ophoven

Maasdijk 1, 3640 Kinrooi



- Afstand langs route: 18.68 km

Overnachten, feesten, vergaderen en/of teambuilen op een omgebouwd vrachtschip met vaste ligplaats op Maasplas De Spaanjerd in Belgisch Limburg. Met meerdere zalen, exclusieve privé-vergaderruimte, keuken 'op grootmoeders wijze', diverse watersportfaciliteiten, 12 dubbele gastenhutten, elektrische stilsloepen en kookstudio 'De Kombuis',

uitermate geschikt voor meerdaagse activiteiten. Ervaar en geniet van de rust van het water op één van de mooiste watersportlocaties van België en Nederland.
Sterren:*

Tel: +32 89 41 85 92

Website: <http://www.botelophoven.be>

Email: info@botelophoven.be



Nieuwenhof

8 - Afstand langs route: 23.69 km

Nieuwenhof is de naam van een kasteelachtig gebouw ten noordwesten van Maaseik, gelegen aan Vlakerweg 8.

Het complex bestaat uit een herenhuis dat deel uitmaakt van een gesloten hoeve. Het herenhuis maakt de zuidvleugel uit en dateert uit de 18e eeuw, met mogelijk een oudere kern. Het bezit nog twee 18e-eeuwse schouwen, maar het interieur is in de 19e eeuw sterk gewijzigd. De indeling van het huis werd gewijzigd en een neoclassicistische trap werd geïnstalleerd.



Oudenhof

8 - Afstand langs route: 24.12 km

Oudenhof is de naam van een als kasteeltje te boek staande hoeve die zich bevindt aan de Vlakerweg 16, in het Maaseikse gehucht Gremelslo, ten noordwesten van Maaseik.

In 1435 was er sprake van een laathof van Oedenhoven, en op de Ferrariskaarten werd dit afgebeeld als een omgracht hoevencomplex. In 1793 werd de hoeve ingrijpend verbouwd door de toenmalige eigenaar, de familie Streignard. Op de Atlas der Buurtwegen van 1845 wordt dit vernieuwde, nog steeds omgrachte, hoevencomplex afgebeeld met de naam: Oudenhof, Château. Ook op de huidige Topografische Kaarten wordt de naam kasteel nog gebruikt.



Hoeve Oudenhof Vlakerweg 16, Maaseik

8 - Afstand langs route: 24.13 km



Afbeelding 8: Hoeve Oudenhof (Bron: *Schlusmans, Frieda, 14-11-2000, ©Vlaamse Gemeenschap*)

Eerste vermelding in 1435 als laathof van Oedenhoven. De hoeve staat op de Ferrariskaart (1771-77) aangeduid als een tweeledige hoeve met hovingen binnen een omgracht perceel. In de Atlas van de Buurtwegen (1845) is het een complex met losstaande bestanddelen binnen een omgracht perceel, aangeduid als Oudenhof, Château; de in de Atlas aangeduide toestand is het resultaat van verbouwingen uitgevoerd door de eigenaar Streignard in 1793. Van deze gebouwen bleef niets bewaard. De hoeve verdween in 2000.



Betonnen jaagbruggen

Dijkweg, Maaseik

9 - Afstand langs route: 30.46 km



Afbeelding 9: Betonnen jaagbruggen (Bron: *Kennes, Hilde, 31-07-2013, ©Vlaamse Gemeenschap*)

Betonnen jaagbruggen uit het interbellum over oude kanaalarmen van de Zuid-Willemsvaart. De bruggen verbinden het oostelijk jaagpad langs de vaart met de zogenaamde "Eilandjes".



Sint-Odiliakapel

Voorshoventerweg 130A, Maaseik

9 - Afstand langs route: 30.83 km



Afbeelding 10: Sint-Odiliakapel (Bron: *Schlussmans, Frieda, 09-02-2001, ©Vlaamse Gemeenschap*)

De kapel ligt in het gehucht Voorshoven. Gerestaureerde kapel van 1902. Bakstenen gebouw van één travee met halfronde sluiting. Zadeldak (Vlaamse pannen). Bakstenen stoel. Lisenen. De voorgevel is een puntgevel met aandak en kruis van uitspringende baksteen. Rondboogvenster in elke zijgevel. Getoogd portaal waarbinnen een rechthoekige deur in houten kozijn, voorzien van het oorspronkelijk houtwerk met tralies.



Brouwerij Cornelissen



- Afstand langs route: 34.3 km



Afbeelding 11: Brouwerij Cornelissen (Bron: *Gestebier*)

Brouwerij Cornelissen is gesitueerd in Opitter. De huidige eigenaar van de brouwerij is Jef Cornelissen. De brouwerij heeft een capaciteit van 10.000 liter per brouwsel. De jaarproductie van de brouwerij bedraagt ongeveer 60.000 hectoliter of 6.000.000 liter.

Brouwerij Cornelissen is een familiebedrijf. De exacte stichtingsdatum is niet bekend, maar de familie

Vissers, oprichters van de brouwerij, zijn terug te traceren tot begin 19e eeuw. De brouwerij werd opgericht onder de naam brouwerij Sint-Jozef.



Taverne Brouwershuis



- Afstand langs route: 34.31 km

In het Taverne Brouwershuis kun je genieten van een Limburgse Witte gemaakt door de naburige brouwerij Sint-Jozef. De familiebrouwerij Sint-Jozef is meer dan honderd jaar oud en bleef ondanks de toepassing van moderne technieken een artisanale brouwerij. Twee bieren die ontstonden voor de Tweede Wereldoorlog zijn vandaag nog op de markt: Pax Pils en Ops-Ale. De andere bieren zijn van recentere datum. Bosbier en Kriekenbier zijn fruitbieren op basis van pils, terwijl Bokkereyer een degustatiebier van lage gisting is. Nog recentier zijn de Sint-Gummarus Dubbel en Tripel. In 1993 werd de Limburgse Witte gelanceerd samen met een andere Limburgse familiale brouwerij (Martens uit Bocholt).



Café Itterdal

Opitterkiezel 240, Bree



- Afstand langs route: 34.42 km



Afbeelding 12: Café Itterdal (Bron: *Toerisme Limburg*)



Afbeelding 13: Café Itterdal

Nancy en Martine heten jullie welkom in Café Itterdal. Een gezellig café gelegen aan het kasteelpark 'Itterdal' te Opitter. Een plek waar je in de zomer kan genieten van het mooie uitzicht op ons terras of waar je in de winter binnen kan opwarmen in onze lounge. Je kan bij ons genieten van een snelle snack met een lekker streekbiertje of een lekkere cappuccino met extra veel slagroom. Voor een kleine of grote honger kan je bij ons steeds terecht.



10 - Afstand langs route: 35.11 km



Afbeelding 14: Slagmolen (Bron: *Schlussmans, Frieda*, 26-06-2001, ©*Vlaamse Gemeenschap*)

Voormalige oliewatermolen van het onderslagtype op de Itter, later verbouwd tot graanmolen. De molen is een oude vestiging, voor het eerst vermeld in 1666. Op de Ferrariskaart (1771-77) staat één gebouw aangeduid. In de Atlas van de Buurtwegen (1845) staat het molenaarshuis aangeduid op de huidige plaats; het molenaarshuis met aansluitende dienstgebouwen lag achter de molen, ten westen, met ten noorden, buiten het erf, het bakhuis; de molen werd toen verpacht, en was eigendom van de weduwe Vissers, rentenierster. Al deze gebouwen waren van vakwerk; het molenaarshuis werd versteend in 1869 en verhoogd in 1911. Het molenaarshuis dateert van 1912. De molen ging in 1960 uit bedrijf. De molen staat met de linkerzijgevel aan de Itter. Het was oorspronkelijk een bakstenen gebouw van één bouwlaag, recent met een halve bouwlaag verhoogd; de oude kern bleef behouden: de oorspronkelijke zijgevels met vlechtingen zijn zichtbaar in de huidige zijgevels. De muuropeningen zijn gewijzigd. Het thans

verdwenen molenrad bevond zich tegen de linkerzijgevel; betonnen sluiswerk. Het molenaarshuis is een alleenstaand breedhuis van het dubbelhuistype, vijf traveeën en één bouwlaag onder zadeldak (mechanische pannen) met recente dakkapellen. Bakstenen hoekpilasters; baksteenfries onder de dakrand. Rechthoekige muuropeningen (strek), de deur met het oorspronkelijke houtwerk. Zijgevels met aandaken, vlechtingen en schouderstukken. Lisenen en friezen.



10 - Afstand langs route: 35.31 km



Afbeelding 15: Pollismolen (Bron: *Limburgs Landschap vzw Tamara Miseur*)


Bij de samenvloeiing van de Itterbeek en Eetsevelde- of Wijshagerbeek ligt de Pollismolen. In tegenstelling tot wat veel mensen denken, ligt de Pollismolen niet aan de Itterbeek maar aan de Eetseveldebeek. Dit komt omdat de loop van de beken vroeger gewijzigd werd om het waterrad draaiende te houden. Vroeger lagen er verspreid langs de Itterbeek over een afstand van 27,5 km zo'n 15 watermolens. Hier vlakbij liggen er vier: de Rooiermolen, de Stalsmolen, de Vinckemolen (of Kasteelmolen) en de Pollismolen. Enkel de Stalsmolen perste lijn-, raap- of koolzaadolie. De andere waren graanmolens. De Pollismolen is het uitgelezen vertrekpunt om de vallei te verkennen. In 1961 maalde deze voor het laatst. Nu is hij, net zoals de omliggende hooilanden en boomgaard, eigendom van de gemeente Bree. De molen werd gerestaureerd in 1991 en is opnieuw molenvaardig.



Ijsvogelbiotoop

11

- Afstand langs route: 36.64 km



Afbeelding 16: Ijsvogelbiotoop (Bron: *limburgs landschap vzw*)

Langs het stromende water van de beken kan je soms, met wat geluk, een blauwe flits zien voorbij vliegen. Dat is de ijsvogel! Hij voedt zich met kleine visjes zoals stekelbaarsjes en voorntjes. In de holle wortels van omgevallen bomen of de steile oevers van de beken maakt hij zijn nest. Zo zie je maar: alles in de natuur heeft zijn functie. Andere, iets tragere blauwkleurige vliegers zijn de weidebeekjuffers. Deze waterjuffers vind je in de omgeving van helder stromend water. Gaat het goed met de waterkwaliteit, dan gaat het des te beter met de weidebeekjuffer!



De Baatsbeek

12

- Afstand langs route: 37.2 km



Afbeelding 17: De Baatsbeek (Bron: *limburgs landschap vzw*)

De eerste zijbeek van de Itterbeek is de Baatsbeek. De Baatsbeek ontspringt in het centrum van Neerglabbeek en was samen met de Itterbeek aanleiding tot de naamgeving van dit eeuwenoude

dorp, Gladde Beek. De provincie Limburg kocht ooit gronden langs de Baatsbeek en na natuurherstel werden ze in beheer gegeven aan Limburgs Landschap vzw. In dit prachtig stukje vallei mag je, als er geen schapenbegrazing plaats vindt, gerust een kijkje nemen via het klaphekje. Net zoals vroeger vind je hier langs de beek hooilanden die 's zomers gemaaid worden en waar in het najaar nabegrazing op plaats vindt. Omdat hier niet gemest wordt, ontstaat hier in het voorjaar een grote bloemenzee waarop vlinders, bijen en andere insecten hun voedsel vinden.



Hoeve met losstaande bestanddelen

Neerhovenstraat 36, Meeuwen-Gruitrode

13

- Afstand langs route: 38.19 km



Afbeelding 18: Hoeve met losstaande bestanddelen (Bron: *Schlusmans, Frieda, 16-08-2001, ©Vlaamse Gemeenschap*)

Hoeve met losstaande bestanddelen, uit het derde kwart van de 19de eeuw. Alleenstaand boerenburgerhuis van het dubbelhuistype, vijf traveeën en twee bouwlagen onder wolfsdak (mechanische pannen), met gietijzeren nokvorst en een dakvenster. Bakstenen gebouw met lijstgevel op een gecementeerde plint. Muizentandfries onder de kroonlijst. Rechthoekige vensters (strek) met hardstenen aanzetstenen en lekdrempel, voorheen beluikt. Rechthoekige deur in een geprofileerde, hardstenen omlijsting. Achter het woonhuis, twee parallel tegenover elkaar staande dienstgebouwen, grotendeels verbouwd.

Vind de route op RouteYou

Bekijk op mobiel



&ragtqor