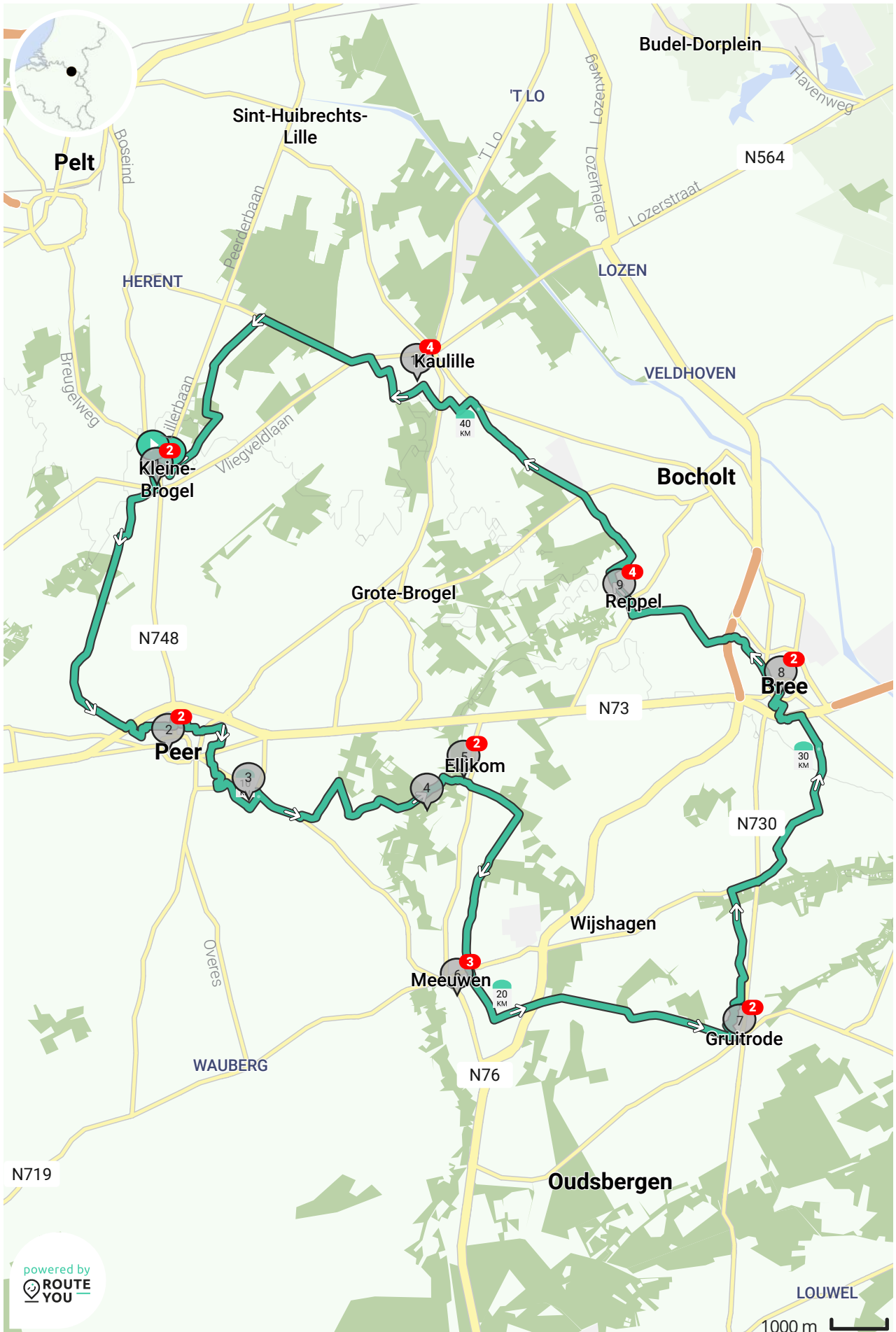

gruitrode bree

Deze route wordt jou aangeboden door

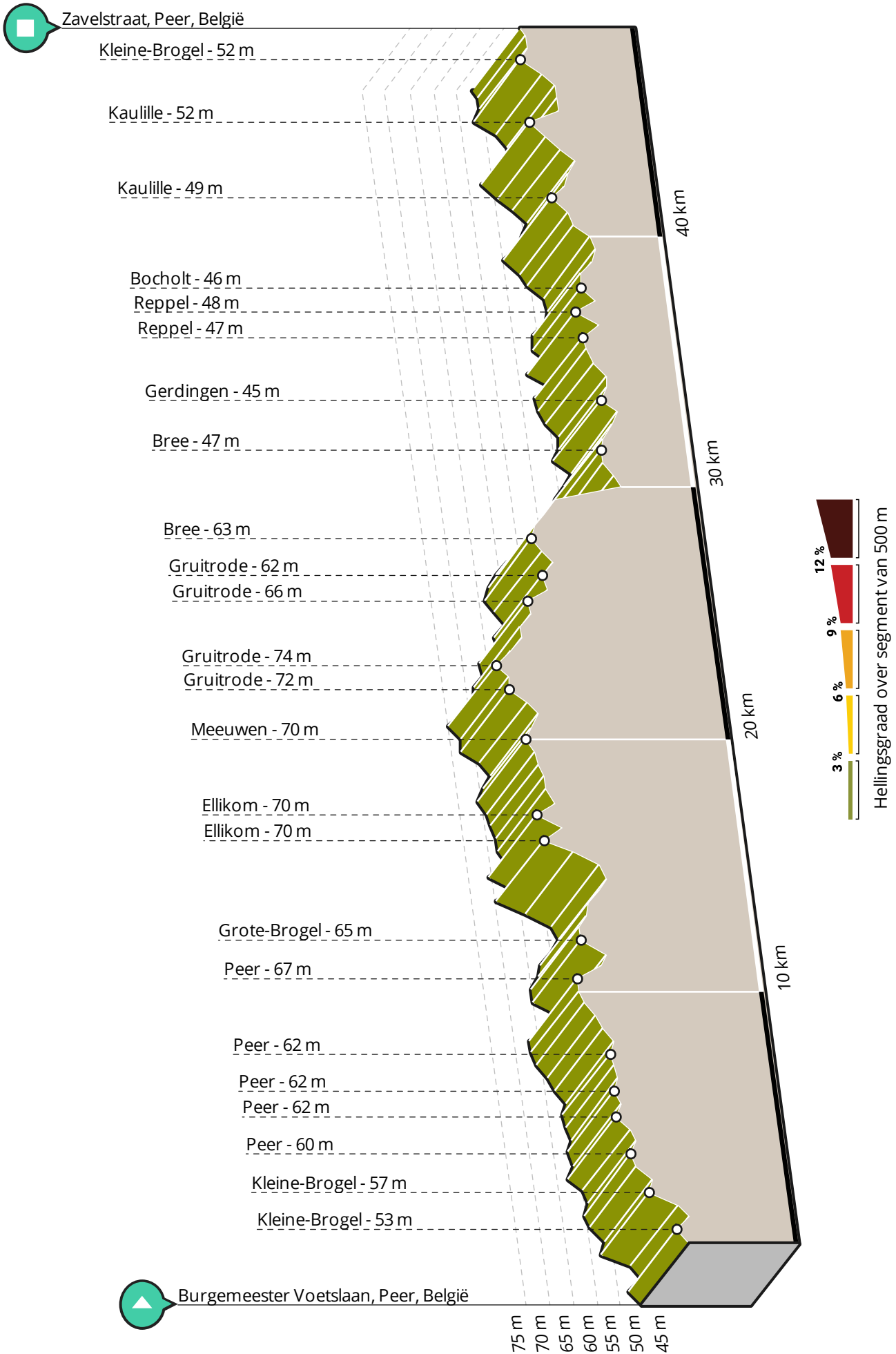
Phil



powered by
 **ROUTE
YOU**



map data: © OpenStreetMap Contributors; Cartography: © RouteYou



gruitrode bree



↔ Lengte: 48.3 km

↗ Stijging: 142 m

📊 Moeilijkheidsgraad: 5/10

📍 Burgemeester Voetslaan, Peer, België

📍 Zavelstraat, Peer, België

Routebeschrijving

Bezienswaardigheden



Run Inn fiets- & biercafé

Burgemeester Voetslaan 6, Peer



- Afstand langs route: 0.15 km



Afbeelding 1: Run Inn fiets- & biercafé (Bron: Toerisme Limburg)



Afbeelding 2: Run Inn fiets- & biercafé

Het Bistro fietscafé Run Inn is gehuisvest in de oudste woning van Kleine-Brogel. Ideale plaats voor wie wil verpozen met een frisse pot gerstenat, een dampend kopje koffie of iets pittiger.



Kleine-Brogel

Peer, Kleine-Brogel, Limburg



- Afstand langs route: 0.18 km



Afbeelding 3: Kleine-Brogel (Bron: Sonuwe)

Kleine-Brogel is een dorp in de Belgische provincie Limburg en sinds 1970 een deelgemeente van de stad Peer. De naam komt van Minor Broglia, vermeld in 1222, waarbij Broglia voor moeras staat. In 1380 spreekt men van Cleyne Bruckel.



Peer

Peer, Limburg



- Afstand langs route: 5.89 km



Afbeelding 4: Peer (Bron: Varech)

Peer is een stad in de Belgische provincie Limburg. De stad heeft ruim 16.000 inwoners. Peer is de hoofdplaats van het kieskanton Peer en behoort tot het gerechtelijk kanton Houthalen-Helchteren. De naam Peer werd voor het eerst vermeld in het Liber Aureus, waarin mogelijk een document uit 725 is overgeschreven, waarin de Heilige Willibrord zijn testament opmaakt. Peer komt daarin voor als Pederu. Latere schrijfwijzen zijn Purgus en Pyra. Dit is afkomstig van purgus. Andere bronnen geven dan weer aan dat de naam afkomstig zou zijn van Perre of Parre, wat "omheinde plaats" betekent.



Sint-Trudo
Limburg

2 - Afstand langs route: 5.89 km



Afbeelding 5: Sint-Trudo (Bron: *Wizpr.guide*)

De geschiedenis van de Reus van de Kempen begint bij een bescheiden houten kerkje uit 950. In de 11de eeuw ontstond een stenen gebouw, waarvan de sporen nog te zien zijn in de oostkant van de huidige kerk. In 1392 wordt melding gemaakt van de bouw van de hoogste toren van de Limburgse Kempen. De zware versterkte toren maakte deel uit van de stadsomwalling.

De toren was een veilige haven voor de bevolking in tijden van oorlog. Op 13 mei 1483 lieten 1.500 Kempenaren evenwel het leven in en bij de toren tijdens de strijd tussen G. Van der Marck en Jan van Hornes. In 1572, na de brandstichting door Oostenrijkse troepen, takelde de gotische kerk af. In 1599 volgt een brandstichting door muitende Spaanse soldaten en in 1654 een zware beschadiging door Lorreinse troepen. De brandsporen zijn nog steeds zichtbaar in de vorm van rood geblakerde mergelstenen aan de oostgevel.

De herstellingen bleven niet uit maar op 21 juli 1825 volgde de „muggenbrand“. De Perenaren zagen een dichte zwerm muggen voor rook aan en gingen met man en macht aan het blussen. Sindsdien gaan de Perenaars door het leven als de „Muggenblussers“.

In de periode 1840-1905 werd de aanbouw in neogotische stijl gerealiseerd.

Op 10 mei 1992 werd de beiaard opgehangen die in 1997 werd uitgebreid tot de grootste van het land en op 15 mei 1999 plechtig ingespeeld. Elke zondagavond tijdens de zomer kan je er genieten van beiaardconcerten.



Sportcentrum de Deuster

3 - Afstand langs route: 9.19 km

Sportcentrum De Deuster is een sportcomplex in de Belgische stad Peer. Het is sinds 1990 de thuishaven van voetbalclub Peer SV. Daarnaast heeft het nog twee Finse pistes, eentje van één en twee kilometer, een wiel-, atletiek- en skatepiste, een boogschietclub, een tennisclub, een multifunctionele sporthal en de grootste overdekte skipiste van Europa, waar tijdens de wintermaanden ook vaak een kleine schaatsbaan wordt opgesteld; te bieden. In 2009 kwam daar nog een BMX-parcours bij. Ook een nieuwe zittribune voor Peer SV, die verder nog extra lokalen voor de atletiek- en wielclub huisvesten, zijn sindsdien in gebruik. In 2012 werd er nog een tennishal met fitness en ruimte voor gevechtssporten en dans gebouwd. En in 2021 opende ook nog eens vier Padel terreinen midden in het sportcentrum.



Natuurreservaat Abeekvallei

4 - Afstand langs route: 13.67 km

Natuurreservaat Abeekvallei De vallei van de Abeek strekt zich uit tussen de Donderslagse Heide en de Maas. Samen met haar zijbeekjes heeft de Abeek de regio Meeuwen-Gruitrode omgevormd tot een licht golvend gebied. Het eigenlijke natuurreservaat beslaat 90 hectare en ligt in het 16 kilometer lange bovenstroomgedeelte van de vallei. De natste biotopen zijn rietlanden, elzenbroeken, vijvers en bloemrijke natte hooilanden. Op de drogere valleihellingen merk je heide, schrale graslanden, vennen en stuifduinen.



De Hoogmolen

Hoogmolenweg 15, 3670 Meeuwen-Gruitrode, Limburg

5 - Afstand langs route: 14.43 km

Rustig gelegen, in de vallei van de A-beek, ligt onze langgevelhoeve met gerestaureerde watermolen, daarin een brasserie met uitgebreide menukaart. Modern ingerichte kamers met sanitair, tv en draadloos internet. Iedere badkamer is voorzien van een haardroger, shampoo -en bodysoap dispensers en alle studio's hebben een eigen koelkast en terras. Uitgebreid ontbijt krijg je in de brasserie, waar je tevens kunt lunchen en 's avonds van een heerlijk diner kunt genieten. Op 1 van de 2 familiekamers staat er nog een extra bed zodat men hier ook eventueel met 5 personen kan logeren. Er is mogelijkheid tot vissen, zowel in de vijver als in de A-

beek zelf. Paarden kunnen bij ons verblijven op de daarvoor voorziene weide of in onze authentieke Drentse schapenstal. Wij zijn gelegen aan het fiets- en ruiterroutenetwerk, het natuurleerpad en het Pieter Breughelkinderspelenpad. Op korte afstand gelegen van Center Parcs, Snow Valley skipiste en de Kartebaanaan.

Sterren:**

Tel: +32 11 66 60 47

Website: <http://www.hoogmolen.be>

Email: hoogmolen@telenet.be



hotel-taverne Ellekenhuys



- Afstand langs route: 14.69 km

Bewonder de fraaie muurschildering op de buitenmuur van hotel-taverne Ellekenhuys bij de kerk van Ellikom.

De muurschildering verwijst naar activiteiten van Ellekenhuys: eten, drinken en plezier maken. De naam is een samentrekking van de dialectterm voor Ellikom en het woord huis, maar kan ook begrepen worden als 'elk zijn huis', een plaats waar iedereen zich thuis voelt.



Meeuwen-Gruitrode

Meeuwen-Gruitrode, Meeuwen, Limburg



- Afstand langs route: 18.33 km



Afbeelding 6: Meeuwen-Gruitrode (Bron: *Meermansmarcel op de Nederlandstalige Wikipedia*)

Meeuwen-Gruitrode is een voormalige gemeente in de provincie Limburg in Vlaanderen. Meeuwen-Gruitrode was een uitgestrekte gemeente van 9126 hectare en telde om en bij de 13.000 inwoners. De gemeente ontstond op 1 januari 1977 en behoort sinds 1 januari 2019 als deelgemeente samen met Opglabbeek tot de nieuwe fusiegemeente Oudsbergen.



Sint-Martinuskerk

Meeuwen-Gruitrode, Meeuwen, Limburg



- Afstand langs route: 18.34 km



Afbeelding 7: Sint-Martinuskerk (Bron: *Sonuwe*)

De kerk, die mogelijk gesticht werd door de graven van Loon, werd voor het eerst vermeld in 1367. Toen was het patronaatsrecht en het tiendrecht reeds in bezit van het Antonietenklooster te Maastricht. Omstreeks 1700 ontving de commandeur-overste van het Antonietenklooster de grote tiende; de pastoor kreeg de kleine tiende plus een deel van de novaaltiende. Deze regeling hield in dat de antonieten verantwoordelijk waren voor het onderhoud van het schip en transept, de pastoor voor het koor, en de parochie voor de toren en zijbeuken.



Donderslagse Heide



- Afstand langs route: 18.38 km

De rampzalige Sint-Niklaasdag van 1648: Rond het midden van de 17de eeuw werd de Kempense regio geterroriseerd en geplunderd door de rondzwerfende troepen van Karel van Lorreinen, die niet in staat was om zijn leger in de hand te houden. De mensen van Meeuwen en omgeving hadden er genoeg van en besloten ermee af te rekenen. Ongeveer 1600 mannen, afkomstig van 28 dorpen, verzamelden zich daarvoor op de Donderslagse Heide. Onverhoeds werden ze daar overvallen door de soldaten die ongeveer vierhonderd dorpingen doodden. Velen onder hen sneuvelden toen ze in paniek op de vlucht sloegen voor de beter bewapende troepen. Er werd nauwelijks gevochten en de slachting duurde slechts kort. Het verslag van deze rampzalige dag kwam tot ons dankzij Willem vander Linden, de toenmalige gemeentesecretaris. Hij

schreef onder meer: 'al wat niet konst ontloopen oft sich noch roerden oft levens in hadde, wertter al geschooten, doorhouwen ende jaemerlijck ende affrijselijck mismaeckt'. In hedendaags Nederlands klinkt het zo: 'ieder die niet kon vluchten of zich nog bewoog of teken van leven vertoonde, werd beschoten, doorhouwen met de degen en vreselijck en afgrijselijck toegetakeld.'



7 - Afstand langs route: 24.0 km



Afbeelding 8: Gruitrode (Bron: *Meermansmarcel op de Nederlandstalige Wikipedia*)

Gruitrode is een dorp en deelgemeente van de gemeente Oudsbergen in Belgisch Limburg. Tot 1977 was het een zelfstandige gemeente, daarna fuseerde het met Meeuwen.

Gruitrode kent, naast het eigenlijke dorp, de volgende gehuchten: Boshoven, Neerhoven, Ophoven en Muisven. Daarnaast heeft tot 1970 ook Opsolt tot Gruitrode behoord. In dat jaar werd het bij Omitter gevoegd.



7 - Afstand langs route: 24.0 km

De Sint-Gertrudiskerk is de parochiekerk van Gruitrode, gelegen aan de Ophovenstraat en toegewijd aan Gertrudis van Nijvel.

De in 1417 gebouwde kerk heeft voorgangers gekend waarvan meer bekend werd dankzij opgravingen tijdens de restauratie van 1989. Toen vond men bouwresten uit de karolingische en de romaanse tijd. Ook de huidige toren toont nog aspecten van het voormalige romaanse bouwwerk. De huidige kerk, in laatgotische stijl, werd gebouwd toen de Duitse Orde de heerlijkheid Gruitrode verwierf. De Orde bezat ook het tiendrecht en het patronaatsrecht van deze kerk.



Afbeelding 9: Sint-Gertrudiskerk (Bron: *Michielverbeek*)



8 - Afstand langs route: 31.44 km

De Sint-Michielskerk is de parochiekerk van de Belgische stad Bree, gelegen aan de Hoogstraat. De kerk is gewijd aan de patroonheilige van Bree, Sint Michiel. Oorspronkelijk bestond op deze plaats een romaanse kerk, die waarschijnlijk door de graaf van Loon werd gesticht. In 1078 werd het patronaatsrecht van deze kerk door gravin Ermengardis geschonken aan het kapittel van de Sint-Bartolomeüskerk te Luik.



8 - Afstand langs route: 31.46 km



Afbeelding 10: Café Den Augustijner (Bron: *Toerisme Limburg*)

In onze zaak in het centrum van Bree kan je : ...

- * iedere dag terecht
- * kiezen uit een uitgebreide drankkaart
- * verse soep of boterhammen eten
- * meegebracht eten nuttigen



Afbeelding 11: Café Den Augustijner

- * je fiets zien vanop het terras
- * je elektrische fiets opladen
- * kleine herstellingen doen aan je fiets
- * gebruik maken van gratis Wi-Fi
- * sport volgen op 3 TV-schermen
- * ... genieten




 - Afstand langs route: 35.16 km



Afbeelding 12: Reppel (Bron: Sonuwe)

Reppel is een dorp in de Belgische provincie Limburg en een deelgemeente van Bocholt. Reppel ligt iets ten zuiden van het centrum van Bocholt. Reppel heeft een oppervlakte van 670 ha en telde 1089 inwoners in 2013. Het dorp bestaat uit een kleine kern rondom de kerk. De meeste huizen liggen als een lint langs de weg Bocholt-Peerderbaan. Er staan oude en fraaie boerderijen in de omgeving.




 - Afstand langs route: 35.17 km



Afbeelding 13: Sint-Willibrorduskerk (Bron: Sonuwe)

De voorganger van deze kerk werd gebouwd in de 14e en 15e eeuw. Het was een kleine, tweebeukige, gotische kerk. De toren stamt uit de 14e eeuw en het koor uit de 16e eeuw. Kerk en toren werden opgetrokken in mergelsteen. Later werd de zuidelijke beuk nog verbreed, waarvoor baksteen werd gebruikt. In 1925 werd het schip van deze kerk afgebroken en haaks tussen koor en westtoren werd een nieuwe kerk gebouwd, met een nieuw koor, aan de noordzijde gelegen. Deze neogotische bakstenen kruiskerk werd ontworpen door Joseph Deré. Het oude koor, dat nu dienstdoet als doopkapel, en de toren bleven gespaard. De fundering hiervan is van breuksteen, waaronder Maaskeien, en deze kan afkomstig zijn van de 11e-eeuwse Romeanse voorganger.



 - Afstand langs route: 35.28 km



Afbeelding 14: De Watermolen Bocholt



Kapel der drie gezusters

Monshofstraat, 3950 Reppel



- Afstand langs route: 35.28 km



Afbeelding 15: Kapel der drie gezusters (Bron: *Henri Van Ham*)

Kapel der "Drie gezusters" Geneveva, Bertillia, Eutropa (behoeders van moeder en kind) De initialen in de gedenksteen boven de ingang aan de kapel zijn van de oprichters. WDXEB is Wilhelmus Dreesen x Elisabeth Bloemen. Bouwjaar is 1907 Wilhelmus Dreesen huwde Elisabeth Bloemen. Hun eerste kind stierf. Ze beloofden een kapel ter ere van de "Drie Gezusters" te laten bouwen als hun volgende kind mocht blijven leven. Zij kregen drie kinderen, hun tweede kind Jacobus Mattheus werd priester en was jarenlang leraar en vervolgens directeur van de landbouwschool te Bocholt. Na de verbouwing (1954) bekostigd door Jacobus Hubertus Mattheus Dreezen, werd er een beeld van Onze Lieve Vrouw van Banneux bijgeplaatst. (Tekst van infobord bij kapel)



Sevensmolen

Molenstraat 18, Kaulille



- Afstand langs route: 41.21 km



Afbeelding 16: Sevensmolen

De Sevensmolen in Kaulille (Bocholt) neemt een bijzondere plaats in de molenwereld van het GrensPark Kempen~Broek in. De stenen korenmolen is de enige grondzeiler (een molen waarbij de zeilen vanaf het maaiveld bereikbaar zijn) in de regio. Deze slanke molen, de diameter op de begane grond meet slechts 5 meter, werd in 1891 gebouwd is vormt samen met het molenaarshuisje een meer dan meer dan charmant geheel. In 1944 werd de molen als Rijksmonument aangewezen.



Sevensmolen Kaulille

Molenstraat 15, 3950 Bocholt Kaulille, Limburg



- Afstand langs route: 41.21 km



Afbeelding 17: Sevensmolen Kaulille (Bron: *Toerisme Bocholt*)

Deze kleine grondzeiler is een aardig molentje. Samen met het molenaarshuisje, dat even oud is als de molen, vormt het een aantrekkelijk geheel. De windmolen is een grondzeiler met een gevucht van 24 meter. De zeilen op de wieken worden van op de grond opgespannen. Er zijn twee steenkoppels, oftewel maalstenen: één werd vroeger gebruikt om graan te malen voor de consumptie, de andere voor boekweit. Nu dient de molen enkel nog om veevoeder te malen.



Chirolokale Kaulille



- Afstand langs route: 41.3 km



Afbeelding 18: Chirolokale Kaulille (Bron: www.jeugdverblijven.be)

Steenakkerstraat 29
3950 Kaulille (Bocholt)
Provincie Limburg
Toeristische regio Limburgse Kempen
Website www.chirokaulille

Telefoon 011/44.11.37
Gsm 0495/58.63.20
E-mail michelvanherk@telenet.be

Erkenning door Toerisme Vlaanderen Type Erkend |
Type A
Brandveiligheidsattest Ja

Verantwoordelijke reservaties Michel Vanherk
Adres Winterdijkweg 51
3950 Bocholt
Telefoon 011/44.11.37
Gsm 0495/58.63.20
E-mail michelvanherk@telenet.be

Verantwoordelijke bezichtiging Yves Bongaerts
Adres Donkelstraatje 2
3950 Bocholt
Gsm 0477/18.08.21
E-mail yves.bongaerts@daftrucks.com

Verantwoordelijke reservaties Yves Bongaerts
Adres Donkelstraatje 2
3950 Bocholt
Gsm 0477/18.08.21
E-mail yves.bongaerts@daftrucks.com
Website www.chirokaulille.be



Taxandria



- Afstand langs route: 42.15 km



Afbeelding 19: Taxandria (Bron:
www.jeugdverblijven.be)

Winterdijkweg 51
3950 Kaulille (Bocholt)

Provincie Limburg
Toeristische regio Limburgse Kempen
Telefoon 011/44.11.37

Erkenning door Toerisme Vlaanderen
Type Erkend | Type B
Brandveiligheidsattest Ja

Verantwoordelijke bezichtiging Michel Vanherk
Adres Winterdijkweg 51
3950 Bocholt

Vind de route op RouteYou

Bekijk op mobiel



&roxyty